



BAY RIDGE 和 DYKER HEIGHTS

腳踏車專用道網路擴展

2019 年 5 月 9 日



講習會回顧

1

現有的腳踏車專用道網路



時間表

- 2003 年 - 腳踏車專用道設置完成
- 2015 年 - 腳踏車專用道設置完成
- 2018 年 - 92nd Street 提案
- 2019 年 1 月 - 講習會
- 2019 年 4 月 - 講習會回顧
- 2019 年 5 月 - 網路提案

概要

2019 年 1 月 16 日，星期三
Shore Hill Community Room, 9000 Shore Rd

超過 70 位參與者出席

參與者包含行人、腳踏車騎乘者和開車人士

DOT [網站](#)向社區開放，徵求更多意見反饋



民眾經常前往地點

- 渡口
- Owl's Head 公園
- McKinley 公園
- 學校
- 3rd、4th 和 5th Avenue 商業地點
- 86th Street 地點
- 林蔭道
- Industry City
- Downstate Medical Center
- Sunset Park
- Park Slope
- Bensonhurst
- Manhattan
- Staten Island
- Coney Island



林蔭道和渡口



Bensonhurst



於 Sunset Park 路口的 4th Ave



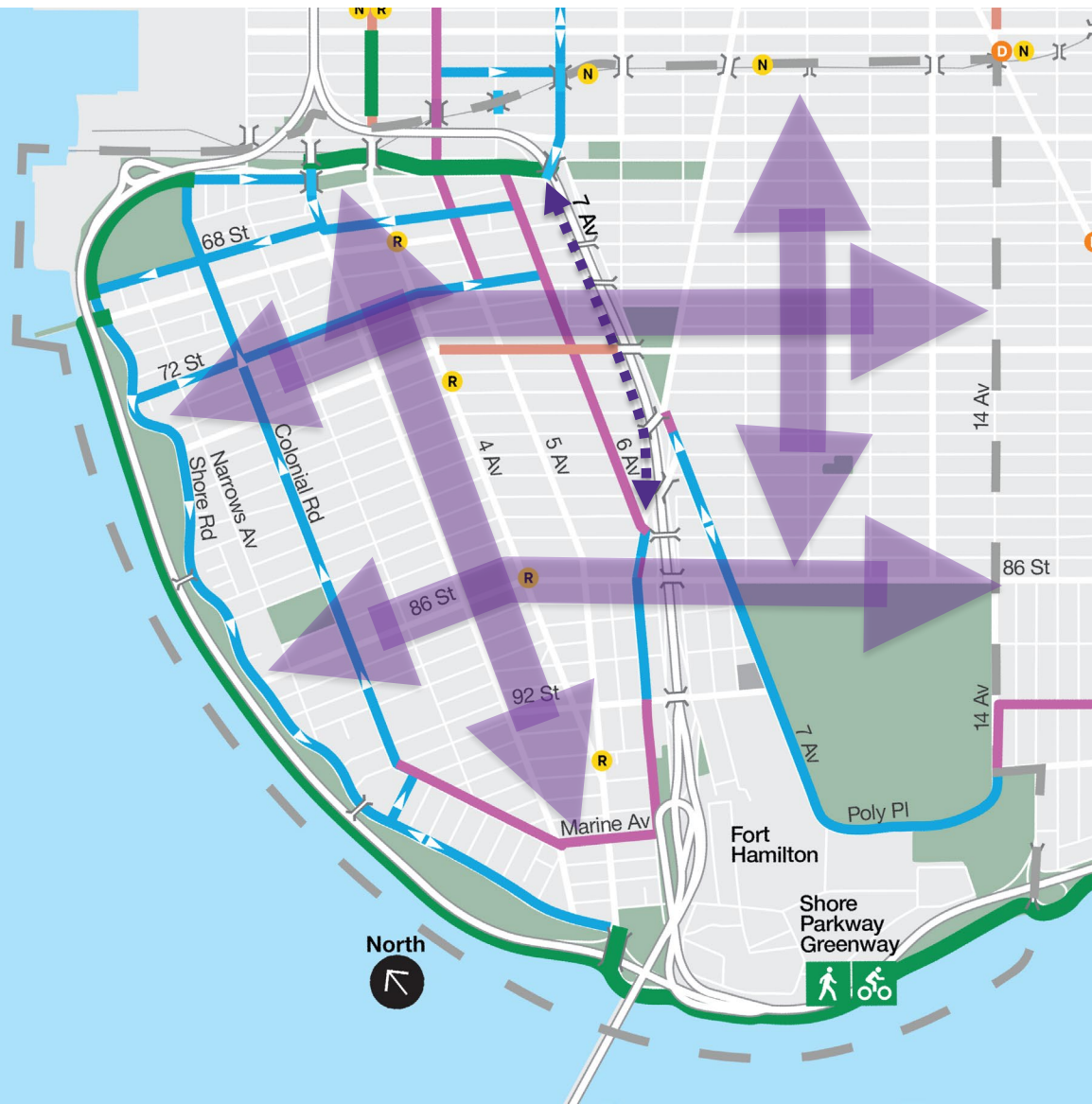
於 Bay Ridge 路口的 3rd Ave

社區關心事項

- 併排停車
- 卡車裝運
- 主要道路擁塞
- 巴士與腳踏車衝突
- 交通法律執行
- 交通規則教育



講習會提及路線



期望的南北向路線

- 沿街直接路線
- 進入 Sunset Park 和北部的其他街區

期望的東西向路線

- 進入商業區
- 以較方便的方式穿越 Gowanus Expressway


改善街區進出路線的請求



Leif Ericson 公園



Gowanus Expressway 穿越道



Poly Place

- Gowanus Expressway 穿越道
- Shore Pkwy 至 Coney Island 整段路線的改善
- Poly Place
- Leif Ericson 公園腳踏車路線
- 前往林蔭道入口的指引標示

提案

2

東西向腳踏車路線



- 五條新的東西向腳踏車路線
- Ovington Ave Bridge 路側車道
- 無停車變更
- 不會損失任何車道



30 英尺寬的街道：64 St、66 St、84 St、85 St

現有



85 St

提議



Classon Ave, Brooklyn



設置腳踏車專用道

- 為腳踏車騎乘者提供專屬空間

Bay Ridge Parkway



設置腳踏車專用道

- 為腳踏車騎乘者提供專屬空間

維持所有現有轉向道

Ovington Ave Bridge




設置路側腳踏車專用道

- 為腳踏車騎乘者提供專屬空間
- 打造寬廣道路
- 連接 7 Ave 方案

南北向腳踏車路線



- 四條新的南北向腳踏車路線
- 無停車變更
- 不會損失任何車道



3 Av、79 St 至 Shore Rd

現有



3 Ave

提議




Ave A, Manhattan



設置腳踏車專用道

- 為腳踏車騎乘者提供專屬空間

Ridge Blvd、3 Ave (79 St 至 68 St) 、10 Ave、11 Ave



設置單向腳踏車專用道

- 為腳踏車騎乘者提供專屬空間
- 10 與 11 Ave 在交通安全市政廳會議期間受到關注。

Leif Erikson 公園道路穿越道

DOT 將會調查 Leif Erikson 道路穿越道並且與公園處合作改善狀況。



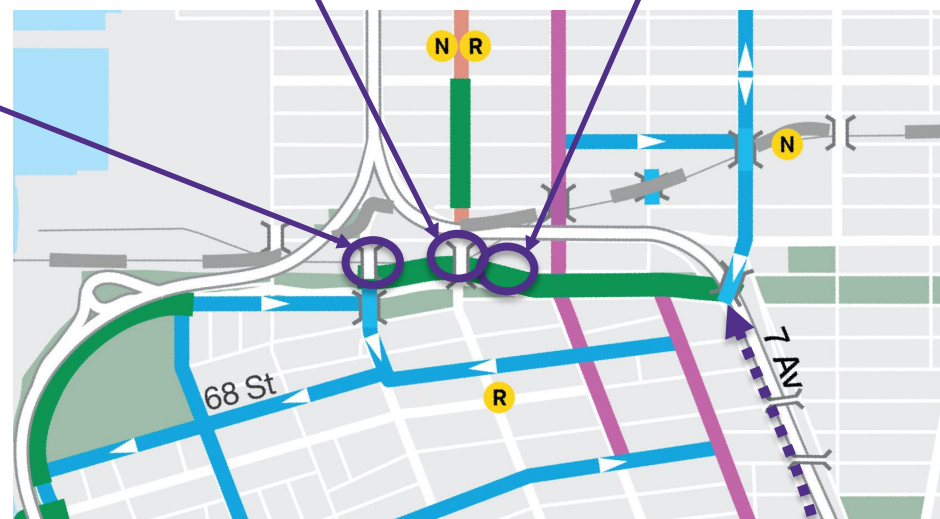
位於 3 Ave 的穿越道



位於 4 Ave 的穿越道



4 Ave 和 5 Ave 之間的穿越道



網路提案



先前

- 7 Ave 方案

腳踏車專用道網路提議：

- 5 條新的東西向腳踏車路線
- 4 條新的南北向腳踏車路線
- Ovington Ave Bridge 腳踏車專用道
- 無停車變更
- 維持所有車道和轉向道

需要深入分析的未來可能方案：

- Leif Ericson 公園穿越道改善
- 與林蔭道和相鄰社區連接的保護型車道

下一步計畫

社區委員會意見

提議實施 - 2019 年夏季

其他夏季推廣活動



感謝！

有任何疑問？



NYCDOT



nyc_dot



nyc_dot

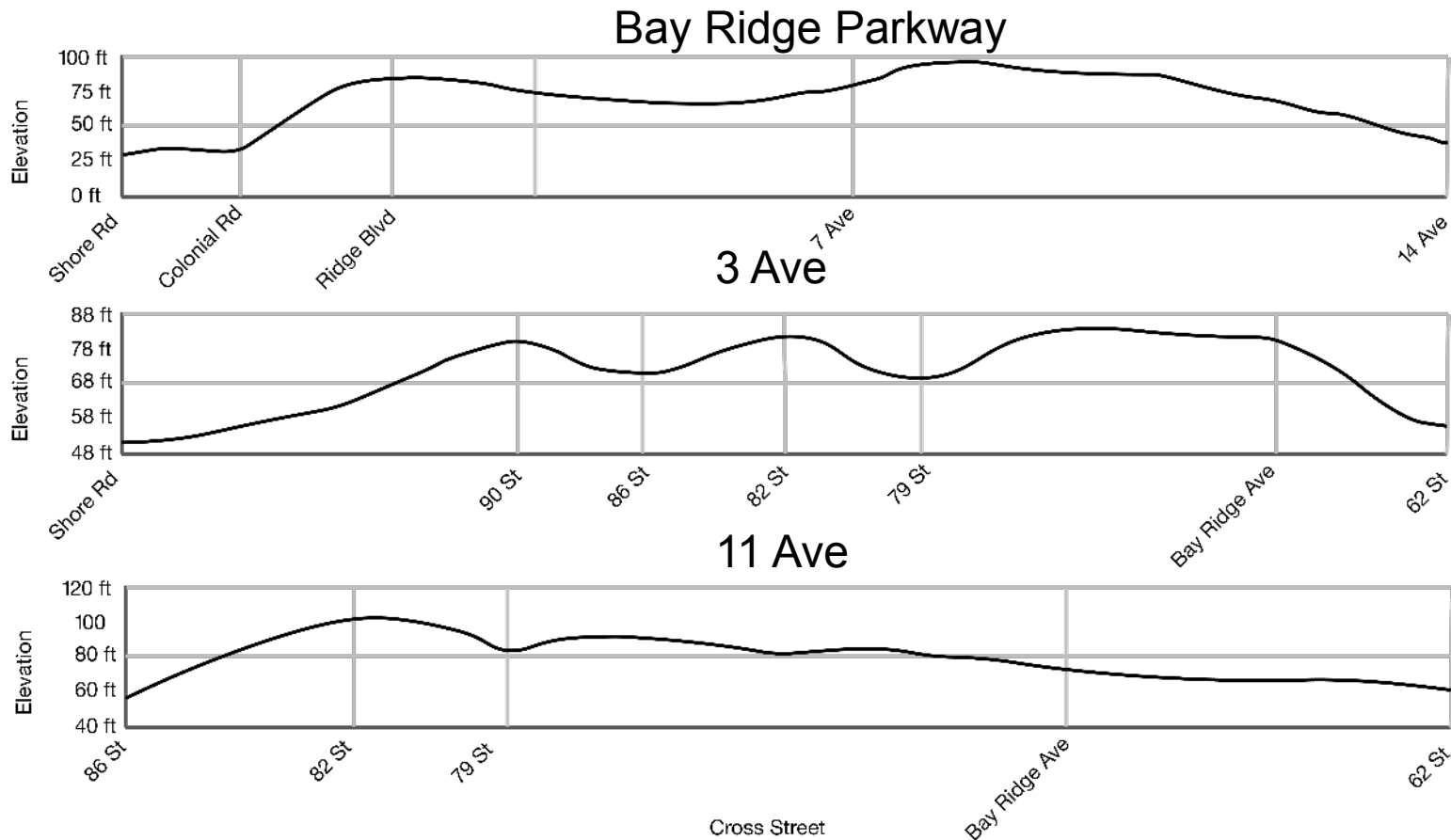


NYCDOT

海拔

一般情況：

- 上坡 – 腳踏車專用道
不同道路有不同速限
- 下坡 – 共用
相同車道有類似速限



從 Ft Hamilton Pkwy 到 7 Ave 的 66 St

設置腳踏車專用道

- 為腳踏車騎乘者提供專屬空間

